



МИНИСТЕРСТВО ПРОМЫШЛЕННОСТИ И ТРАНСПОРТА
Хабаровского края

ПРИКАЗ

01.03.2016 № 9

г. Хабаровск

О введении временных ограничений движения транспортных средств по автомобильным дорогам общего пользования регионального или межмуниципального значения Хабаровского края в 2016 году

В целях обеспечения сохранности автомобильных дорог общего пользования регионального или межмуниципального значения Хабаровского края, в соответствии с постановлением Правительства Хабаровского края от 20 марта 2012 года № 67-пр "Об утверждении Порядка осуществления временных ограничений или прекращения движения транспортных средств по автомобильным дорогам общего пользования регионального или межмуниципального, местного значения в Хабаровском крае" и Федеральным законом Российской Федерации от 08 ноября 2007 г. № 257-ФЗ "Об автомобильных дорогах и о дорожной деятельности в Российской Федерации и о внесении изменений в отдельные законодательные акты Российской Федерации"

ПРИКАЗЫВАЮ:

1. Ввести временные ограничения движения по автомобильным дорогам общего пользования регионального или межмуниципального значения (далее — временные ограничения в период весенней распутицы):

- для центральных и южных районов Хабаровского края, включая Нанайский, Хабаровский, Комсомольский, Амурский, Солнечный, им. Лазо, Вяземский, Бикинский, им. П. Осипенко, Советско-Гаванский, Ванинский районы, в период с 01 апреля по 09 мая 2016 года согласно приложению № 1 к настоящему приказу.
- для северных районов Хабаровского края, включая Ульчский, Николаевский, Верхнебуреинский, Охотский, Аяно-Майский районы, в период с 15 апреля по 23 мая 2016 года согласно приложению № 2 к настоящему приказу.

2. Установить следующие предельно допустимые нагрузки на период временных ограничений в период весенней распутицы для всех видов транспорта, включая прицепные устройства:

- на дорогах 1 - 3 категорий при общей фактической массе 28,5 тонн и нагрузке на одиночную, наиболее нагруженную ось 6 тонн.



- на дорогах 4-5 категорий при общей фактической массе 16 тонн и нагрузке на одиночную, наиболее нагруженную ось 4 тонны.

3. Ввести временные ограничения движения тяжеловесных транспортных средств по автомобильным дорогам общего пользования регионального или межмуниципального значения Хабаровского края с асфальтобетонным покрытием при значениях дневной температуры воздуха свыше 32 градусов °С (по данным Гидрометцентра России) (далее - временные ограничения движения в летний период) в период с 01 июня по 31 августа 2016 года согласно приложению №3 к настоящему приказу.

4. КГКУ "Хабаровскуправтодор" (Воронин А.В.):

4.1. Обеспечить в период временных ограничений движения в период весенней распутицы своевременную выдачу специальных разрешений на движение по автомобильным дорогам общего пользования регионального или межмуниципального значения транспортных средств, с грузом или без груза, нагрузки на оси которых превышают предельно допустимые нагрузки, установленные настоящим приказом, в соответствии с законодательством Российской Федерации, регламентирующим движение тяжеловесных транспортных средств.


4.2. Обеспечить в период временных ограничений движения в летний период в специальных разрешениях на перевозку тяжеловесных грузов по региональным дорогам с асфальтобетонным покрытием в графе "Особые условия движения" внесение записи следующего содержания: "при введении временного ограничения в летний период движение разрешается в период с 21.00 до 09.00".

4.3. Обеспечить информирование пользователей автомобильных дорог о сроках начала и окончания действия временных ограничений в период весенней распутицы и в летний период путём установки знаков дополнительной информации, размещения информации на официальном сайте КГКУ "Хабаровскуправтодор", а также через средства массовой информации.

4.4. При временных ограничениях в период весенней распутицы и в летний период организовать работу пунктов весового контроля, обеспечить постоянный контроль за соблюдением весовых параметров автотранспорта.

5. Контроль за исполнением настоящего приказа возложить на заместителя министра – начальника управления дорожной деятельности и автомобильного транспорта Кондуба И.А.

И.о. заместителя Председателя
Правительства края — министра
промышленности и транспорта края



Б.М. Мусьянович

Перечень автомобильных дорог общего пользования регионального или межмуниципального значения, по которым ограничивается движение в период с 01 апреля по 09 мая 2016 года (центральные и южные районы Хабаровского края)


№ п/п	Наименование дорог
<i>Амурский муниципальный район</i>	
1	г.Комсомольск-на-Амуре-г.Амурск
2	подъезд к с. Ачан
3	подъезд к с.Вознесенское (на участке км 6 - км 14)
4	г.Хабаровск-с.Лидога-рп.Ванино-с подъездом к г. Комсомольску-на-Амуре
<i>Бикинский муниципальный район</i>	
5	подъезд к Козловке
6	подъезд к с. Покровка
7	с. Лермонтовка-с.Видное
8	подъезд к с.Лесопильное
9	подъезд к с. Пушкино
10	подъезд к с. Оренбургское
11	подъезд к с.Васильевка
12	подъезд к с. Лончаково
13	подъезд к пос.ст. Розенгартовка
14	Подъездная дорога к причалу "Покровка - Уссурийская"
15	Подъездная дорога к АКПП и таможне в с. Покровка
<i>Ванинский муниципальный район</i>	
16	пос.Тумнин - здравница "Водоисточник"
17	подъезд к пос.Монгохто
18	г.Хабаровск-с.Лидога -рп.Ванино с подъездом к г. Комсомольску-на-Амуре
19	г.Советская Гавань-рп.Ванино
<i>Вяземский муниципальный район</i>	
20	подъезд к с.Венюково
21	подъезд к с.Забайкальское
22	подъезд к с. Дормидонтовка
23	подъезд к с. Капитоновка
24	гострасса-пос.ст.Каменушка-с.Глебово
25	подъезд к с.Кукелево
26	с.Котиково-с.Кедрово с подъездом к с.Виноградовка

27	подъезд к с. Красицкое
28	с.Лермонтовка-с.Видное с подъездом к с.Шереметьево (на участке с.Лермонтовка-с.Видное)
29	подъезд к с.Отрадное
30	с.Снарский-с.Добролюбово
31	подъезд к с.Садовое
	Комсомольский муниципальный район
32	подъезд к пос.Галичный
33	г.Комсомольск-на-Амуре-г.Амурск
34	подъезд к пос.ст.Гайтер
35	подъезд к с.Даппы
36	подъезд к с.Пивань
37	подъезд к с.Верхняя Эконь
38	обход г. Комсомольск-на -Амуре (с выходом на г. Амурск)
39	подъезд к аэропорту г.Комсомольска-на-Амуре
40	с.Селихино-г. Николаевск-на-Амуре (на участке км 0-км 165)
41	подъезд к Пивань-1
42	с.Селихино-пос.Снежный-пос.Уктур
43	г.Хабаровск-с.Лидога-рп. Ванино с подъездом к г.Комсомольску-на-Амуре
44	подъезд к с.Новоильиновка
45	подъезд к с.Нижнетамбовское
46	с.Большая Картель-с.Верхнетамбовское
47	п.Снежный-п.Уктур
48	г.Комсомольск-на-Амуре- пос.Березовый- пос.Амгунь- пос.Могды- р.п.Чегдомын
49	г.Комсомольск-на-Амуре-рп.Солнечный (на участке км 0- км 5,9)
50	подъезд к с.Вознесенское (на участке км 0-км 6)
51	подъезд к с.Нижние Халбы
52	Уктур - Кенай
53	с. Большая Картель - с. Верхнетамбовское
	Муниципальный район им.Лазо
54	рп.Переяславка-с.Аргунское
55	подъезд с.Бичевая
56	подъезд к реабилитационному центру "Утес"
57	подъезд к с.Новосоветское
58	подъезд к с.Святогорье
59	подъезд к рп.Мухен
60	подъезд к ж.-д ст.Верино
61	подъезд к пос. Долми
62	подъезд к пос.ст.Кругликово
63	подъезд к ж.-д ст.Владимировка
64	подъезд к с.Невельское
65	пос.Сидима-пос.Золотой-пос.Сукпай
	Нанайский муниципальный район
66	подъезд к с.Троицкое
67	подъезд к с.Дада

68	подъезд к с.Дубовый Мыс
69	подъезд к ДРСУ
70	подъезд к с.Лидога
71	подъезд к с.Иннокентьевка
72	подъезд к с.Нижняя Манома
73	подъезд к с.Найхин
74	подъезд к пос.Синда
75	подъезд к с.Верхний Нерген
76	подъезд к с.Верхняя Манома
77	г. Хабаровск - с.Лидога - рп. Ванино с подъездом к г.Комсомольску-на-Амуре
78	Подъезд к с. Арсеньево
	<i>Муниципальный район имени Полины Осипенко</i>
79	подъезд к аэропорту с.имени Полины Осипенко
80	с.имени Полины Осипенко-с.Бриакан-пос.Березовый(на участке км 0-км 135)
	<i>Советско-Гаванский муниципальный район</i>
81	подъезд к с.Бяудэ
82	подъезд к аэропорту г. Советская Гавань
83	подъезд к рп. Лососина
84	подъезд к пос.Гатка
85	подъезд к рп.Заветы Ильича
86	г.Советская Гавань - рп.Ванино
87	Хабаровск - Лидога - Ванино
	<i>Солнечный муниципальный район</i>
88	г.Комсомольск-на-Амуре-рп.Солнечный (участок км 5,9- км 22,2)
89	подъезд к рп. Горный
90	с.имени Полины Осипенко-с.Бриакан-пос.Березовый (на участке км 135-км 144)
91	г.Комсомольск-на-Амуре- пос.Березовый- пос.Амгунь- пос.Могды- р.п.Чегдомын
92	подъезд к ж.-д. ст.Хальгасо
93	подъезд к ж.-д. ст.Горин
	<i>Хабаровский муниципальный район</i>
94	подъезд к пос.имениГорького (г.Хабаровск)
95	подъезд к г. Хабаровску (от 14км федеральной автодороги "Уссури")
96	подъезд к с.Елабуга
97	подъезд к с.Мальшево
98	подъезд к острову Большой Уссурийский
99	подъезд к с. Князе- Волконское (от федеральной автодороги "Восток")
100	подъезд к с.Петропавловка
101	подъезд к с.Сикачи-Алян
102	подъезд к с.Челны
103	подъезд к с.Галкино
104	подъезд к с. Черная Речка
105	подъезд к ж.-д ст Хабаровск- 2
106	г.Хабаровск - с.Мичуринское-с.Федоровка-с.Смирновка-с.Галкино

107	подъезд к пос. им. Кирова (г.Хабаровск)
108	г.Хабаровск-с.Ильинка-с.Ракитное-с.Гаровка 1-пос.им.Горького (г.Хабаровск)
109	подъезд к с. Дружба (от 5 км региональной автодороги г.Хабаровск-с.Ильинка-с.Ракитное-с.Гаровка 1-пос.им.Горького (г.Хабаровск)
110	г.Хабаровск-с.Лидога-рп. Ванино с подъездом к г.Комсомольску-на-Амуре (на участке км 34- км 112 + 784)
111	подъезд к хранилищу радиоактивных отходов
112	подъезд к с. Мирное
113	обход г.Хабаровска км 0- км 13
114	подъезд к с. Дружба (от федеральной автодороги "Восток")
115	обход пос. Красная Речка-с. Казакевичево
116	обход с.Ракитное
117	обход с.Ильинка
118	ул. Автобусная (г.Хабаровск)-обход пос. Красная Речка
119	Автодорожный мост через протоку Амурская с подходами
120	Биробиджан - Кукан

И.о. заместителя Председателя
Правительства края — министра
промышленности и транспорта края


Б.М. Мусянович

Перечень автомобильных дорог общего пользования регионального или межмуниципального значения, по которым ограничивается движение в период с 15 апреля по 23 мая 2016 года (северные районы Хабаровского края)

№ п/п	Наименование дорог
	<i>Аяно-Майский муниципальный район</i>
1	подъезд к аэропорту с. Аян
2	с.Аян-с.Нелькан
	<i>Верхне-Буреинский муниципальный район</i>
3	г.Комсомольск-на-Амуре-пос.Березовый- пос.Амгунь- пос.Могды-р.п.Чегдомын
4	подъезд к с.Усть Ургал
5	подъезд к пос. Алонка
6	подъезд к аэропорту рп.Чегдомын
	<i>Николаевский муниципальный район</i>
7	подъезд к аэропорту г.Николаевска-на-Амуре
8	подъезд к пос. Озерпах
9	обход г.Николаевска -на-Амуре
10	подъезд к рп.Лазарев (на участке км 41- км 92)
11	с. Селихино-г. Николаевск-на-Амуре (на участке км 577- км 627, с.Подгорное)
	<i>Охотский муниципальный район</i>
12	подъезд к пос. Морской
13	подъезд к аэропорту рп.Охотск
14	подъезд к пос. Новое Устье
	<i>Ульчский муниципальный район</i>
15	подъезд к аэропорту с.Богородское
16	подъезд к рп.Лазарев (на участке км 0- км 41)
17	Подъезд к с. Большие Санники
18	Подъезд к с. Булава
19	Подъезд к с. Чильба
20	Подъезд к с. Быстринск
21	Подъезд к с. Нижняя Гавань
22	Подъезд к с. Софийск
23	Подъезд к с. Аннинские Минеральные Воды
24	подъезд к с.Савинское
25	с.Селихино-г.Николаевск-на-Амуре (на участке км 165-км 577)

И.о. заместителя Председателя
Правительства края — министра
промышленности и транспорта края



Б.М. Мусьянович


Перечень автомобильных дорог общего пользования регионального или межмуниципального значения с асфальтобетонным покрытием, по которым ограничивается движение в период с 01 июня по 31 августа 2016 года при значениях дневной температуры воздуха свыше 32 °С

№ п/п	Наименование дорог
1	2
	Амурский муниципальный район
1	г. Комсомольск-на-Амуре-г.Амурск
2	подъезд к с. Ачан
3	г.Хабаровск-с.Лидога-рп.Ванино-с подъездом к г. Комсомольску-на-Амуре
	Комсомольский муниципальный район
4	Подъезд к п.Галичный
5	г.Комсомольск-на-Амуре-г.Амурск
6	подъезд к с.Даппы
7	подъезд к с.Пивань
8	подъезд к с.Верхняя Эконь
9	обход г. Комсомольск-на-Амуре (с выходом на г.Амурск)
10	подъезд к аэропорту г. Комсомольска-на-Амуре
11	подъезд к Пивань-1
12	с.Селихино-пос.Снежный-пос.Уктур
13	г.Хабаровск-с.Лидога-рп.Ванино с подъездом к г. Комсомольску-на-Амуре
14	г.Комсомольск-на-Амуре-пос.Березовый-пос.Амгунь-пос.Могды-р.п.Чегдомын
15	г.Комсомольск-на-Амуре-рп. Солнечный (на участке км 0-км 5,9)
	Нанайский муниципальный район
16	подъезд к с.Троицкое
17	подъезд к с.Дада
18	подъезд к с.Дубовый Мыс
19	подъезд к ДРСУ
20	подъезд к с.Лидога
21	подъезд к с.Нижняя Манома
22	подъезд к с.Найхин
23	подъезд к пос.Синда
24	Подъезд к с.Арсеньево
25	г.Хабаровск-с.Лидога-рп.Ванино с подъездом к г.Комсомольску-на-Амуре
	Бикинский муниципальный район
26	подъезд к с. Покровка
27	с. Лермонтовка-с.Видное
28	подъезд к с. Лесопильное
29	подъезд к с. Пушкино
30	подъезд к с.Васильевка
31	подъезд к с. Лончаково
32	подъезд к пос.ст. Розенгартовка
	Вяземский муниципальный район
33	подъезд к с.Венково
34	подъезд к с.Забайкальское
35	подъезд к с.Капитоновка

36	гострасса-пос.ст.Каменушка-с. Глебово
37	подъезд к с.Кукелево
38	с.Котиково-с.Кедрово с подъездом к с.Виноградовка
39	подъезд к с. Красицкое
40	с.Лермонтовка-с.Видное с подъездом к с.Шереметьево (на участке с.Лермонтовка-с.Видное)
41	подъезд к с.Отрадное
42	с.Снарский-с.Добролюбово
43	подъезд к с.Садовое
	Ванинский муниципальный район
44	г.Хабаровск-с.Лидога-рп.Ванино с подъездом к г.Комсомольску-на-Амуре
45	г.Советская Гавань-рп.Ванино
	Сов.Гаванский муниципальный район
46	Хабаровск-Лидога-Ванино
47	г.Советская Гавань - рп.Ванино
	Верхне-Буреинский муниципальный район
48	г.Комсомольск-на-Амуре-пос.Березовый-пос.Амгунь-пос.Могды-р.п.Чегдомын на участке
49	подъезд к пос.Алонка
50	подъезд к аэропорту рп. Чегдомын
	Муниципальный район им. Лазо
51	рп.Переяславка-с.Аргунское
52	подъезд к реабилитационному центру "Утес"
53	подъезд с.Бичевая
54	подъезд к ж.-д. ст.Верино
55	подъезд к пос.Долми
56	подъезд к пос.ст.Кругликово
57	подъезд к ж.-д. ст.Владимировка
58	подъезд к с. Святогорье
59	подъезд к рп. Мухен
	Николаевский муниципальный район
60	подъезд к п. Озерпах
61	подъезд к аэропорту г.Николаевска-на-Амуре
62	обход г.Николаевска -на-Амуре
	Муниципальный район им. Полины Осипенко
63	подъезд к аэропорту с.имени Полины Осипенко
64	с.имени Полины Осипенко-пос.Березовый (на участке км 0-км 135)
	Солнечный муниципальный район
65	г.Комсомольск-на-Амуре-рп. Солнечный (участок км 5,9-км 22,2)
66	подъезд к рп. Горный
67	г.Комсомольск-на-Амуре-пос.Березовый-пос.Амгунь-пос.Могды-р.п.Чегдомын
68	подъезд к ж.-д. ст.Хальгасо
	Ульчский муниципальный район
69	Подъезд к с.Булава
70	с.Селихино-г.Николаевск-на-Амуре (на участке км 165-км 547,7)
	Хабаровский муниципальный район

71	подъезд к пос. имени Горького (г.Хабаровск)
72	подъезд к г. Хабаровску (от 14км федеральной автодороги "Уссури")
73	подъезд к с.Елабуга
74	подъезд к с.Мальшево
75	подъезд к острову Большой Уссурийский
76	подъезд к с. Князе- Волконское (от федеральной автодороги "Восток")
77	подъезд к с.Петропавловка
78	подъезд к с.Сикачи-Алян
79	подъезд к с.Галкино
80	подъезд к с.Черная Речка
81	подъезд к ж.-д. ст Хабаровск-2
82	г.Хабаровск-с.Мичуринское-с.Федоровка-с.Смирновка-с.Галкино
83	подъезд к пос. им. Кирова (г. Хабаровск)
84	г.Хабаровск-с.Ильинка-с.Ракитное-с.Гаровка I-пос.им.Горького (г.Хабаровск)
85	Подъезд к с. Дружба (от 5 км региональной автодороги г.Хабаровск-с.Ильинка-с.Ракитное-с.Га-
86	г.Хабаровск-с.Лидога-рп.Ванино с подъездом к г.Комсомольску-на-Амуре (на участке км 34-км
87	подъезд к хранилищу радиоактивных отходов
88	подъезд к с. Мирное
89	обход Хабаровска 0-13 км
90	подъезд к с. Дружба (от федеральной автодороги "Восток")
91	обход пос. Красная Речка-с.Казакевичево
92	Автодорожный мост ч/з прот.Амурская
93	обход с.Ракитное
94	обход с.Ильинка
95	ул.Автобусная (г.Хабаровск)-обход пос. Красная Речка

И.о. заместителя Председателя
Правительства края — министра
промышленности и транспорта края



Б.М. Мусянович